

San Juan de Pasto, **13 JUL 2018**

Por estar dentro de los términos de la Ley 388 de 1997 y 507 de 1999 y decreto 1077 de 2015, admítase los documentos aportados para dar inicio a la ETAPA DE CONCERTACIÓN Plan Parcial Eco - Tescual presentado por el Secretario de Planeación Municipal de Pasto, DR. **AFRANIO RODRÍGUEZ ROSERO** Identificado con cédula de ciudadanía No. 12.981.561 de Pasto y quien actúa en representación del municipio de Pasto, Departamento de Nariño.

En consecuencia ordenase la radicación que le corresponde en el libro que para tal efecto se abre en **CORPONARIÑO**.

El plan consta de:


DOCUMENTO TÉCNICO SOPORTE		No. de Folios
Memoria justificativa del Plan Parcial y sus condiciones de partida y criterios de diseño	000001-00035	35
Diagnóstico ambiental y de gestión del riesgo.	00036-00198	163
Diagnostico funcional, estructural y de servicios y Estructura socio económica.	00199-00237	38
Documento de formulación	00238-00380	142
Anexo 01 Perfiles viales		10
Anexo 02 Usos de suelo		45
Anexo 03 Proyecto de decreto de Plan Parcial Eco-Tescual	00381-00518	40
Anexo 04 Folios de matrículas inmobiliarias		39

ESTUDIOS		No. de Folios
Estudio Hidrológico e Hidráulico	00519-00642	123
Informe Campaña de Exploración Geotécnica	00643-00798	155
Concepto Técnico Análisis de Estabilidad de Socavones	00799-00850	51
Concepto Técnico de Flujo de Lodos	00851-00922	71
Perfectibilidad Sistema de Abastecimiento de agua potable, alcantarillado pluvial y sanitario	00923-01069	146
Proyecto de Distribución del Sistema Eléctrico	01070-01085	25
Estudio de Transito Versión 1	01086-01169	73
Estudio de Diseño Geométrico Versión 1	01170-01214	44
Diseño de Pavimentos	01215-01286	72

Factibilidad de Servicios de Acueducto Y Alcantarillado	14
Resolución de viabilidad de Plan Parcial Eco – Tescual R/ 503 de 2015	7

NÚMERO TOTAL DE FOLIOS	1.293
-------------------------------	--------------

CARTOGRAFÍA - DIAGNOSTICO		No. de Mapas
Topografía base		11
Uso Cobertura		
Unidades Geológicas		
Unidades Geotécnicas		
Unidades Geomorfológicas		
Unidades de pendientes		
Amenazas Naturales		
Erosión		
Riesgo		
Unidades de Planificación		
Geología Regional		

Proyectó: Nayibe Guerrero S 	Revisó: Mauricio Ramos	Aprobó:
Fecha:	Fecha:	Fecha:

CARTOGRAFÍA - FORMULACIÓN	No. de Planos
Planteamiento Urbanístico	11
Espacio Público y Equipamientos	
Red Vial y Perfiles Viales	
Usos y Aprovechamientos	
Caso 1,2 y 3 Amenaza por flujo de lodos	
Plancha 5	
Plancha 7 Diseño eléctrico	
Plancha 7 Diseño eléctrico - Hidráulico	
Asignación de Cargas Urbanísticas	
Unidades de Gestión - actuación Urbanística	
Etapas de Desarrollo	

Numero de mapas: Once (11)
 Número de planos: Once (11)
 Número total de mapas y/o planos: Veintidós (22) Impresos

Otros: Medio Magnético

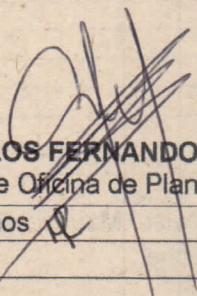
CD	
CD 1	Documento Técnico Soporte
CD 2	Planos de Diagnóstico y Formulación
CD 3	Estudio Hidrológico e Hidráulico
CD 4	Campaña de Exploración Geotécnica
CD 5	Concepto Técnico Socavones
CD 6	Concepto Técnico de Flujos de Lodo
CD 7	Lahares Mijitayo
CD 8	Estudio Geotécnico de Vías
CD 9	Diseño de Pavimentos
CD 10	Pre factibilidad Redes Secas
CD 11	Pre factibilidad Redes Húmedas
CD 12	Estudio Transito A
CD 13	Estudio Transito B

Desígnese al equipo de Ordenamiento Territorial de CORPONARIÑO coordinado por la Oficina de Planeación, para la evaluación correspondiente dentro del plazo de quince (15) días hábiles, establecido en el artículo 2.2.4.1.2.3 del decreto 1077 de 2015, modificado por el decreto 1203 de 2017.



Fíjense avisos en las carteleras de CORPONARIÑO y publíquese en el boletín oficial de la Institución,

NOTIFÍQUESE, PUBLÍQUESE Y CÚMPLASE


TATIANA VILLARREAL E.
 Jefe Oficina Jurídica


CARLOS FERNANDO CADENA
 Jefe Oficina de Planeación

*Recibido
 13-07-2012*

Proyectó: Nayibe Guerrero S 	Revisó: Mauricio Ramos 	Aprobó:
Fecha:	Fecha:	Fecha: