	<b>CORPORACIÓN AUTÓNOMA REGIONAL DE NARIÑO</b>		Versión: 04	
	<b>FORMULARIO DE AUTODECLARACIÓN Y REGISTRO DE VERTIMIENTOS</b>		Página 1 de 5	Fecha: 07/11/2025
			Responsable: Subdirector de Conocimiento y evaluación Ambiental	

**PROGRAMA DE TASA RETRIBUTIVA POR VERTIMIENTOS PUNTUALES  
SECTOR CENTROS POBLADOS**

**1. INFORMACIÓN GENERAL DEL PROYECTO**

NOMBRE O RAZÓN SOCIAL \_\_\_\_\_ NIT \_\_\_\_\_

MUNICIPIO \_\_\_\_\_ BARRIO O VEREDA \_\_\_\_\_ DIRECCIÓN DEL PROYECTO \_\_\_\_\_

DIRECCIÓN DE CORRESPONDENCIA \_\_\_\_\_ EMAIL \_\_\_\_\_ TEL-CEL \_\_\_\_\_

NOMBRE REPRESENTANTE LEGAL \_\_\_\_\_ CÉDULA \_\_\_\_\_

Nota. Incluir como anexo copia del RUT, certificado de cámara de comercio y cédula del representante legal

**2. INFORMACIÓN GENERAL DE LA ACTIVIDAD ECONÓMICA:**

ACTIVIDAD QUE DESEMPEÑA: \_\_\_\_\_ CÓDIGO CIU DE LA ACTIVIDAD \_\_\_\_\_

TIEMPO DE OPERACIÓN: HORAS/DÍA \_\_\_\_\_ DÍAS/ SEMANA \_\_\_\_\_ MESES/AÑO \_\_\_\_\_ N° DE EMPLEADOS \_\_\_\_\_

BREVE DESCRIPCIÓN DE LA ACTIVIDAD (Incluido la producción del bien o servicio) \_\_\_\_\_

\_\_\_\_\_

\_\_\_\_\_

**3. INFORMACIÓN DE VERTIMIENTOS**

**TIPO DE VERTIMIENTO:** DOMÉSTICO \_\_\_\_\_ NO DOMESTICO \_\_\_\_\_ OTRO: \_\_\_\_\_ NO. DE PUNTOS DE VERTIMIENTO \_\_\_\_\_

**SITIO DE DESCARGA DEI VERTIMIENTO:**

FUENTE \_\_\_\_\_ ALCANTARILLADO \_\_\_\_\_ OTRO \_\_\_\_\_ NOMBRE DE LA FUENTE \_\_\_\_\_

COORDENADAS GEOGRÁFICAS DEL PUNTO DE VERTIMIENTO: X \_\_\_\_\_ Y \_\_\_\_\_ Z \_\_\_\_\_

**CARACTERÍSTICAS DEL VERTIMIENTO:** CONTINUO \_\_\_\_\_ INTERMITENTE \_\_\_\_\_ TIEMPO PROMEDIO DE VERTIMIENTO): (HORAS/DIA) \_\_\_\_\_ (DÍAS/MES) \_\_\_\_\_ CAUDAL DE VERTIMIENTO LITROS /SEGUNDO \_\_\_\_\_

¿CUENTA CON UN SISTEMA DE TRATAMIENTO DE AGUAS RESIDUALES STAR? SI \_\_\_\_\_ NO \_\_\_\_\_

Nota. Si cuenta con más de un punto de vertimiento diligencie la Tabla 1.



Tabla 1. INFORMACIÓN POR PUNTO DE VERTIMIENTO

No. De Punto	Nombre del punto de Vertimiento	Coordenadas geográficas de cada punto ((grados (°) minutos (') segundos (").)			Fuente receptora	Cuenta con caracterización fisicoquímica del punto de vertimiento	
		X	Y	Z		SI	NO
1							
2							
3							
4							
5							
6							
7							
8							
9							
10							
11							
12							
13							
14							
15							
16							

4. SISTEMA DE TRATAMIENTO DE AGUAS RESIDUALES STAR

¿CUENTA CON PERMISO DE VERTIMIENTOS Y/O PSMV VIGENTE? SI \_\_\_\_\_ NO \_\_\_\_\_ ¿REALIZO CARACTERIZACIÓN FÍSICO QUÍMICA?


SI \_\_\_\_\_ NO \_\_\_\_\_ NOMBRE DEL LABORATORIO \_\_\_\_\_ TIPO DE MUESTREO \_\_\_\_\_

FECHA DE MUESTREO \_\_\_\_\_ PUNTO DE MUESTREO \_\_\_\_\_ COORDENADAS GEOGRÁFICAS DEL PUNTO

DE MUESTREO: X \_\_\_\_\_ Y \_\_\_\_\_ Z \_\_\_\_\_ HORAS DE MUESTREO \_\_\_\_\_ DESCRIPCIÓN DEL STAR:

UNIDADES QUE LO CONFORMAN \_\_\_\_\_

Nota. Este formato de autodeclaración debe incluir un informe ejecutivo detallado el cual describa las actividades económicas que realiza y como se desarrollan, enfocadas en determinar cómo es el vertimiento, de igual manera debe incluir la descripción de tallada del sistema de tratamiento de las aguas residuales y su disposición a fuente u otro.

	<b>CORPORACIÓN AUTÓNOMA REGIONAL DE NARIÑO</b>		Versión: 04	
	<b>FORMULARIO DE AUTODECLARACIÓN Y REGISTRO DE VERTIMIENTOS</b>		Página 3 de 5	Fecha: 07/11/2025
			Responsable: Subdirector de Conocimiento y evaluación Ambiental	

Nota. Si cuenta con más de un sistema de tratamiento debe describir cada sistema en el informe ejecutivo el cual contenga como mínimo la información del recuadro No. 4. SISTEMA DE TRATAMIENTO DE AGUAS RESIDUALES.

**5. DATOS AÑO \_\_\_\_\_**


Tabla 2. AUTODECLARACION DE VERTIMIENTOS PUNTUALES CENTROS POBLADOS						
MES	No. De habitantes en el centro poblado	No. de suscriptores	CAUDAL (L/S)	CONCENTRACIÓN		
				DBO (mg/l)	DQO (mg/l)	SST (mg/l)
ENERO						
FEBRERO						
MARZO						
ABRIL						
MAYO						
JUNIO						
JULIO						
AGOSTO						
SEPTIEMBRE						
OCTUBRE						
NOVIEMBRE						
DICIEMBRE						

Nota. Si cuenta con más de un punto de vertimiento debe diligenciar la tabla 2. por punto de vertimiento.

<p><b>6. INFORMACIÓN ADICIONAL</b></p> <p>PERMISO DE CONCESIÓN DE AGUAS: SI _____ No. _____ No. DE RESOLUCIÓN DE CONCESIÓN DE AGUAS _____</p> <p>CAUDAL CONCESIONADO (L/S) _____ CAUDAL DE AGUA UTILIZADA (L/DÍA) _____ CAUDAL DE AGUA UTILIZADA (L/MES) _____</p>
--

7. PROYECTOS DE INVERSIÓN EN DESCONTAMINACIÓN HÍDRICA (PRESTADORES DE SERVICIO DE ALCANTARILLADO Y MUNICIPIOS):			
PROYECTOS DE INVERSIÓN EN DESCONTAMINACIÓN HÍDRICA	TOTAL PROYECTADOS	EJECUTADOS A L PERIODO DE REPORTE	VIGENCIA DE EJECUCIÓN
Construcción de interceptores y/o emisarios finales.			
Eliminación de puntos de vertimiento.			
Estudios y diseños de sistemas de tratamiento de aguas residuales			
Construcción de sistemas de tratamiento de aguas residuales			

Nota: En el informe ejecutivo describir de manera detallada el avance de estos proyectos y anexar las respectivas evidencias.

	<b>CORPORACIÓN AUTÓNOMA REGIONAL DE NARIÑO</b>		Versión: 04	
	<b>FORMULARIO DE AUTODECLARACIÓN Y REGISTRO DE VERTIMIENTOS</b>		Página 4 de 5	Fecha: 07/11/2025
			Responsable: Subdirector de Conocimiento y evaluación Ambiental	

### 8. INFORMACIÓN FINAL

Yo, \_\_\_\_\_ identificado con cédula de ciudadanía No. \_\_\_\_\_ de \_\_\_\_\_ en calidad de representante legal me permito presentar esta declaración de vertimientos líquidos generados en mi establecimiento. Lo anterior en cumplimiento con lo establecido en el artículo 2.2.9.7.4.4 del Decreto 1553 de 2024.

FECHA DE DILIGENCIAMIENTO: DÍA \_\_\_\_\_ MES \_\_\_\_\_ AÑO \_\_\_\_\_

LUGAR DE DILIGENCIAMIENTO \_\_\_\_\_

Firma \_\_\_\_\_  
C.C

RADICAR ESTE FORMULARIO Y SUS ANEXOS EN LA OFICINA DE ARCHIVO Y CORRESPONDENCIA DE CORPONARIÑO SEDE CENTRAL O AL CORREO ELECTRÓNICO [archivocorpoayc@gmail.com](mailto:archivocorpoayc@gmail.com) HASTA EL DÍA 30 DE ENERO DE CADA VIGENCIA.

### NOTAS IMPORTANTES

- Las columnas correspondientes a Concentración Mensual se deben diligenciar únicamente si el proyecto cuenta con caracterización de aguas residuales efectuada durante la vigencia autodeclarada.
- Si la empresa cuenta con bitácoras de medición de caudales anexar soportes diarios o mensuales de la vigencia autodeclarada.
- En caso de que por algún motivo la actividad desarrollada en el proyecto haya presentado alguna alteración ya sea por: daños en la maquinarias, incendios, desabastecimiento de materias primas, daños en las redes de acueducto y/o alcantarillado, periodos de racionamiento; entre otros, que hayan provocado un cese en las actividades productivas o de prestación del servicio ofrecido por el establecimiento durante la vigencia, enviar la información que soporte dichas situación adjunta al presente formulario.
- La No entrega de la autodeclaración y sus respectivos soportes, dará lugar al cobro de la tasa retributiva por parte de CORPONARIÑO, con base en la mejor información disponible, bien sea de muestreos anteriores, cálculos presuntivos basados en factores de contaminación por actividad económica, población proyectada, u otros que reposen en las bases de datos de la corporación.
- El pronunciamiento del equipo técnico de Tasa Retributiva de CORPONARIÑO respecto a la aprobación de la autodeclaración, se hará a través de la factura que se expida durante el periodo de facturación
- Adjunto al presente formulario de autodeclaración el usuario debe anexar como soporte; El informe ejecutivo de autodeclaración de vertimientos, listas de chequeo, cronogramas, bitácoras, registro fotográfico entre otras que se hayan realizado en la vigencia autodeclarada y que indiquen la manera como se ejecutaron las actividades tanto económicas como del vertimiento y el Informe de caracterización físico química.

### INFORMES DE MUESTREO DE AGUAS RESIDUALES


Anexe los resultados de laboratorio de todos los muestreos de aguas residuales realizados durante la vigencia a reportar, los cuales deben contener el informe de caracterización fisicoquímica el cual debe dar cumplimiento a los términos de referencia establecidos por CORPONARIÑO disponibles en la página web de Corponariño:

[www.corponarino.gov.co](http://www.corponarino.gov.co) / trámites y servicios / tramites ambientales / recurso agua / vertimientos / términos de referencia para la presentación del informe de caracterización de vertimientos líquidos.

### INFORME EJECUTIVO DEL VERTIMIENTO

Como soporte de la autodeclaración debe incluir un informe ejecutivo con la siguiente información:

### PARA EMPRESAS PRESTADORAS DE SERVICIO PUBLICO DE ALCANTARILLADO

	<b>CORPORACIÓN AUTÓNOMA REGIONAL DE NARIÑO</b>		Versión: 04	
	<b>FORMULARIO DE AUTODECLARACIÓN Y REGISTRO DE VERTIMIENTOS</b>		Página 5 de 5	Fecha: 07/11/2025
			Responsable: Subdirector de Conocimiento y evaluación Ambiental	

- Descripción general de la actividad o servicio
- Breve descripción de las condiciones operativas del sistema de alcantarillado y de la distribución de agua potable en el área correspondiente, durante el periodo autodeclarado.
- Fuente o fuentes de abastecimiento: nombre de la fuente superficial o subterránea.
- Población total con cobertura del servicio de alcantarillado: total de usuarios por actividad (comercial, residencial, industrial, institucional), especificar para casco urbano y centros poblados. Especificar número de habitantes y/o suscriptores por punto de vertimiento
- Datos de Localización del o de los vertimientos, coordenadas geográficas de localización del punto de descarga del vertimiento, departamento, municipio, barrio o vereda, Cuenca y nombre de la fuente receptora
- Deberá adjuntar Censo de usuarios por estrato de los servicios de acueducto y alcantarillado y certificado de los caudales captados y distribuidos en el área de servicio de la red de alcantarillado.
- Concesión: Expediente, número de Resolución, caudal captado y caudal concesionado.
- Tipo de redes: indique si son combinadas, separadas o las dos
- Catastro de redes: informe si cuenta con catastro de redes y el porcentaje de conexiones erradas.
- Tipo de sistema de tratamiento de aguas residuales: indique el tipo de sistema con el que se cuenta actualmente, el año de construcción, caudal de diseño, caudal de operación. Si se encuentra en optimización, indique fecha de inicio y terminación (tenga en cuenta si cuenta con PSMV).
- Cuál es la vida útil del sistema de tratamiento o PTAR, si comprende más etapas y/o se proyecta ampliación, si se encuentra en etapa de optimización, o construcción, así mismo describa las actividades de mantenimiento y frecuencia.
- Eliminación de puntos: indique si para el periodo de facturación realizo eliminación de puntos de vertimientos, en caso afirmativo indique nombre del punto y coordenadas del mismo.
- Permiso de vertimientos o de plan de saneamiento y manejo de vertimientos - PSMV: Indique si cuenta con permiso de vertimientos o PSMV. En caso afirmativo, informe el número de expediente, resolución de aprobación y vigencia.
- Descripción del avance en proyectos de descontaminación hídrica:
  - Construcción de interceptores y/o emisarios finales.
  - Eliminación de puntos de vertimiento.
  - Estudios y diseños de sistemas de tratamiento de aguas\* residuales
  - Construcción de sistemas de tratamiento de aguas residuales

#### **DE MANERA GENERAL PARA CUALQUIER GENERADOR DE VERTIMIENTOS**

- Breve descripción de la actividad generadora de los vertimientos autodeclarados. Ejemplo. fábrica de alimentos; central hidroeléctrica; planta de beneficio animal; granja porcícola, lavadero de zanahoria, lavadero de autos etc.
- Datos de localización; En este ítem se registran los datos del predio o área donde se realiza la actividad generadora, dirección, departamento, municipio barrio o vereda
- Datos de Localización del o de los vertimientos, coordenadas geográficas de localización del punto de descarga del vertimiento, departamento, municipio, barrio o vereda, Cuenca y nombre de la fuente receptora
- Flujo de la descarga: indique si es continuo o intermitente.
- Frecuencia de descarga: indique cuantos meses al año, días al mes y horas al día se realiza el vertimiento.
- Descripción del mecanismo de abastecimiento, acueducto o concesión de aguas. Se debe señalar el nombre de la fuente hídrica y/o pozo donde se capta el agua para abastecimiento, así como el caudal captado.
- Concesión: Expediente, número de Resolución, caudal captado y caudal concesionado.
- Descripción del sistema de tratamiento y actividades de mantenimiento y frecuencia
- Permiso de vertimientos: Expediente, número de Resolución, caudal vertido y caudal de diseño, caudal del permiso de vertimientos