



PROYECTO: 814-2024

CUENCA: Guaitana

MICROCUENCA:

FECHA DE VISITA (D/M/A): 23-01-2025

No. VISITA

USUARIO: Saulo Ernesto Popiales Gomez

CEDULA No.: 98332418

ASOCIACION

MUNICIPIO: El Tambo

VEREDA: Chozas C

COORDENADAS Y ALTURA:

- |                    |                    |      |
|--------------------|--------------------|------|
| 1. 1° 25' 2.387" N | -77° 23' 34.807" W | 2296 |
| 2. 1° 25' 2.318" N | -77° 23' 33.936" W | 2273 |
| 3. 1° 25' 2.354" N | -77° 23' 36.554" W | 2268 |
| 4.                 |                    |      |

ACTIVIDAD A DESARROLLAR: Se realizo visita tecnica por parte de la contratista para la identificación de posibles predios para inicio de proceso de restauración ecológica convenio 814-2024.

OBSERVACIONES:

Durant el recorrido al predio se pudo observar lo siguiente, el predio denominado "Chozas" cuenta con un total de hectareas de aproximadamente 6 ha, de las cuales se dispone de 1ha apta para realizar la implementación del proceso de restauración ecológica con nucleos circulares, el predio presenta gran humedad y nacimientos de agua.  
Hay presencia de gran cantidad de maleza y hierba.

RECOMENDACIONES:

Proyectó: NP	Revisó:	Aprobó:
Fecha: 23-01-2025	Fecha:	Fecha:


Se recomienda dar inicio a las labores de Limpieza y adecuación del predio, para el posterior establecimiento de las plantas.

- Se hace la aclaración de que las plantas deben provenir de viveros certificados y las especies seleccionadas deben ser nativas

- Se realiza la observación de que el aislamiento del área debe realizarse acorde a las condiciones del convenio, los postes deben provenir de establecimientos comerciales quienes en su actividad comercial-económica presenten venta de productos maderables y con permiso de aprovechamiento forestal

TECNICO: Narela Pasco 989



USUARIO:

  
98332419

REGISTRO FOTOGRAFICO.

Proyectó: <u>MP</u>	Revisó:	Aprobó:
Fecha: <u>23-01-2025</u>	Fecha:	Fecha:

**PREDIO 2. PROPIETARIO SAULO PUPIALES**



*Imágenes de las Condiciones del predio*

Proyectó: <i>AP</i>	Revisó:	Aprobó:
Fecha: 23-01-2025	Fecha:	Fecha: